


# 2014 PAC DA COPA

**PAC DA MOBILIDADE DA REGIÃO METROPOLITANA DE CURITIBA**  
**PROGRAMA PRÓ TRANSPORTE - Ministério das Cidades**  
**ÓRGÃO FINANCIADOR - Caixa Econômica Federal**

5ª	-	-	-	-	-	-
4ª	-	-	-	-	-	-
3ª	-	-	-	-	-	-
2ª	-	-	-	-	-	-
1ª	-	-	-	-	-	-
	<b>DATA</b>	<b>SOLICITAÇÃO / ORIGEM</b>	<b>CORREÇÃO / ATENDIMENTO</b>	<b>VISTO</b>	<b>ARQUIVO</b>	




**GOVERNO DO ESTADO DO PARANÁ**  
**SECRETARIA DE ESTADO DO DESENVOLVIMENTO URBANO - SEDU**  
**COORDENAÇÃO DA REGIÃO METROPOLITANA DE CURITIBA - COMEC**



**PARANÁ**  
GOVERNO DO ESTADO


<b>IDENTIFICAÇÃO DO PROJETO</b> <b>ESTUDOS E PROJETOS DE ENGENHARIA DO CORREDOR METROPOLITANO</b>	
<b>MUNICÍPIO</b> <b>SÃO JOSÉ DOS PINHAIS, PIRAQUARA, PINHAIS E COLOMBO</b>	
<b>COORDENADOR DA COMEC</b> <b>RUI HARA</b>	<b>DIRETOR PRESIDENTE</b> <b>GIL FERNANDO BUENO POLIDORO</b>
<b>DIRETOR TÉCNICO</b> <b>SANDRO ALMIR SETIM</b>	<b>DIRETOR ADMINISTRATIVO FINANCEIRO</b> <b>ANGELA CHIESA ZANON</b>
<b>DIRETOR DE TRANSPORTE</b> <b>CARLOS DO REGO ALMEIDA FILHO</b>	
<b>IDENTIFICAÇÃO DO PROJETO</b> <b>TRECHO: CONTOURNO LESTE BR-116 (SÃO JOSÉ DOS PINHAIS) A BR-476 (ARAUCÁRIA) ( LOTE 03 )</b> <b>PROJETO ELÉTRICO DE REDE DE DISTRIBUIÇÃO URBANA - SUBTRECHO C2B</b> <b>INÍCIO: EST 995+0,00 / FINAL: EST 1463+16,71=PF</b>	

<b>DATA</b> <b>JULHO / 2013</b>	<b>ESCALA</b> <b>1 : 500</b>	<b>ARQUIVO</b> <b>RDU_613_RDU_C2b_12 a 22_D.dwg</b>	<b>PRANCHA</b>  <div style="font-size: 2em; font-weight: bold;">21</div> <div style="font-size: 2em; font-weight: bold;">29</div>
<b>AUTOR DO PROJETO</b> <b>Téc. Elet. Reinaldo Riboski-CREA 9.280-2D/PR</b>		<b>RESPONSÁVEL TÉCNICO</b> <b>CARLOS V. A. DA ROCHA - CREA 21.833 D/PR</b>	
<b>COORDENADOR DO PROJETO</b> <b>CARLOS V. A. DA ROCHA - CREA 21.833 D/PR</b>		<b>DESENHO</b> <b>RICARDO THOMAZ</b>	




**ESTEIO**  
ENGENHARIA E AEROLEVANTAMENTOS S.A.

**CONSÓRCIO**



**ENGEMIN**  
engenharia e geologia



**CONSPREL**